

6 dienu velo tūrisma maršruts

Daugavpils – Krāslava - Aglona -Dagda– Rēzekne - Ludza

Rīga – Daugavpils; Ludza – Rīga (vilciens)

Daugavpils – Ludza ~195km

1. **diēna** (*Iepazīšanās ar Daugavpils pilsētas daudzveidību*)

Plkst. 11.07 Ierašanās Daugavpilī

(Vilciens: plkst. 07.42 Rīga – plkst. 11.07 Daugavpils)

1. **Daugavpils cietoksnis**

Daugavpils cietoksnis ir unikāls valsts nozīmes arhitektūras un kultūrvēstures piemineklis, kā arī vienīgais Austrumeiropā gandrīz bez izmaiņām saglabājies 19. gs. 1. puses cietoksnis. Cietoksnī tiek piedāvātas aizraujošas ekskursijas, ir iespēja apmeklēt Daugavpils sīkspārņu centru, vēsturisko tērpu ekspozīciju “Atmiņas lāde”, salonu– antikvariātu “Housevintage”, mākslas galeriju “Baltais zirgs”, Pirmo pasaules kara muzeju “Pie komandanta”, cietokšņa lielgabalus, kā arī Medicīnas izstādi ar kontracepcijas ekspozīciju. Nikolaja iela 5, Daugavpils T. 65424043, 28686331 GPS: 55.88389, 26.4957

1. **Daugavpils Marka Rotko mākslas centrs**

Daudzfunkcionāls laikmetīgās mākslas komplekss, kas ir vienīgā vieta Austrumeiropā, kur var iepazīties ar Marka Rotko oriģināldarbiem. Mihaila iela 3, Daugavpils T. 65430253 GPS: 55.8837, 26.4975

Ēdināšanas iespējas:

Kafejnīca “Arsenāls” +371 27757872, Mihaila iela 3, Daugavpils

Kafejnīca “Dvinskā sēta” +371 27070057, Vaļņu iela 27b, Daugavpils

Restorāns “Plaza” +371 65404912 Ģimnāzijas iela 46, Daugavpils

Gastrobārs “Yoggi bear” +371 24808811, Saules iela 32, Daugavpils

Gastrobārs “Vēsma” +371 22009991, Rīgas iela 49, Daugavpils

Vairāk: www.visitdaugavpils.lv



~6km

1. **Daugavpils skrošu rūpnīca**

Daugavpils skrošu rūpnīca ir vienīgā tūristiem atvērtā munīcijas ražošanas rūpnīca Baltijā, kur atrodas Eiropā vecākais skrošu liešanas tornis. Te piedāvā apskatīties vēsturisko ekspozīciju,

skrošu liešanas ceļu, uzkāpt unikālajā tornī, zem kura atrodas 19 m dziļa dzesēšanas aka. Varšavas iela 28, Daugavpils T. 27766655, 29974604 GPS: 55.8749, 26.5349


~3km

1. Šmakovkas muzejs

Ar jaunāko tehnoloģiju palīdzību var interaktīvi izziņāt šmakovkas tapšanas procesu, aplūkot autentiskas ražošanas iekārtas, iegādāties suvenīrus ar Šmakovkas muzeja simboliku, iegūt izziņošanas brošūras, kā arī pieteikt ekskursijas. Rīgas iela 22a, Daugavpils T. 65422818, 26444810 GPS: 55.8707, 26.5170

Naktsmītnes Daugavpilī:

Viesnīca “Park Hotel Latgola” Ģimnāzijas iela 46, Daugavpils

Viesnīca “Biplan Hotel” 18.novembra iela 50, Daugavpils T. 29999950

Viesnīca “Good Stay Dinaburg SPA Hotel” Dobeles iela 39, Daugavpils T. 65453009

Kempings “Chill & Grill” Dzintaru iela 74, Daugavpils, T. 26343502

Hostelis “Real hostel” Rīgas iela 81-1, Daugavpils, T. 27535404

Vairāk piedāvājumu: www.visitdaugavpils.lv

1. diena (Daugavpils novada burvība, tuvāk dabai)


Daugavpils – Naujene ~15km

1. Naujenes Novadpētniecības muzejs un Dabas informācijas centrs

Novada vēstures, etnogrāfijas, dabas ekspozīcijas, novada mākslinieku izstādes, radošās darbnīcas, Lielā Augšdaugavas musturdeķa veidošana. Skolas iela 1, Naujene, Naujenes pagasts T. 65471321; GPS: 55.9314, 26.7161

1. Juzefovas muižas parks


19. gs. holandiešu stila parks ar vairāk nekā 100 dažādu augu sugu. Naujene, Naujenes pagasts T.

65471321; GPS: 55.9289, 26.7147 

~4km

1. Dinaburgas pils makets, Vecpils pilskalns, dabas taka

Pilskalns (8. gs.) tiek uzskatīts par Daugavpils dibināšanas vietu, kādreizējā Dinaburgas pils vieta.

Naujenes pagasts GPS: 55.9120, 26.7248 

~6km

1. Vasargelišķu skatu tornis

21 m augsts, ar skatu uz Daugavu, kas kādreiz rotāja Latvijas naudaszīmi – 10 latu banknoti.

Vasargelišķi, Naujenes pagasts GPS: 55.9150, 26.8153



~6km

1. Slutišķu sādža un Slutišķu vecticībnieku lauku sēta

Vienīgais šāda veida muzejs Latvijā ar unikāliem Latgales vecticībnieku garīgās un sadzīves kultūras materiāliem atrodas autentiskā vecticībnieku apdzīvotā sādžā. Slutišķi, Naujenes pagasts T. 65471321; GPS: 55.9138, 26.8856

Naktsmītnes Daugavpils novadā:

4. **Kempings “Ozianna”** Diļeviči, Naujenes pagasts T. 29182474 GPS: 55.9124, 26.7972



Līdz Krāslavai ~ 28km

5. **Kempings “Krasti”** Židina, Naujenes pagasts T. 29407124 GPS: 55.9204, 26.9067



Līdz Krāslavai ~ 20 km

6. **“Kempings Daugavas lokos” “Erlavas”**, Slutišķi, Naujenes pagasts T. 29493121, 24662655

GPS: 55.9100, 26.8793



Līdz Krāslavai ~ 21 km

3. diena (*Krāslavas pilsētas šarms un Aglonas viesmīlība latgaliešu gaumē*)

1. Z/S “Kurmīši”

Ārstniecības augu audzēšana tējām. Degustācija, produkcijas iegāde. Rakuti, Ūdrīšu pagasts T. 26538824, 29106312 GPS: 55.8992, 27.0953

1. **Priedaines skatu tornis**

No 32 m augstā koka skatu torņa paveras brīnišķīgs skats uz pilsētu un Daugavas senleju. Miera iela 11, Krāslava T. 65622201 55.8925, 27.1440

Ēdināšanas iespējas

Kafejnīca “Todes” +371 29166609, Rīgas ielā 58, Krāslava


Kafejnīca “Tokyo Town” +371 20209065, Rīgas iela 50, Krāslava

Kafejnīca “Karamele” +371 29437482, Krasta iela 8, Krāslava

1. **Krāslavas grāfu Plāteru pils komplekss**


18. gs. arhitektūras piemineklis. Kompleksā atrodas Krāslavas Vēstures un mākslas muzejs, Olgas Gribules porcelāna leļļu kolekcija, Krāslavas novada TIC, suvenīru veikals. Pils iela 6, Krāslava T. 65622201 55.8999, 27.1598

4. Keramiķu Pauliņu darbnīca

Darbnīcā var vērot, kā top māla podi pēc senām Latgales podniecības tradīcijām, pašam pamēģināt virpot, iegādāties suvenīrus. Dūmu iela 8, Krāslava T. 29128695 GPS: 55.9027, 27.1608 

Krāslava – Aglona ~33km

1. Velnezera dabas liegums

Viens no neparastākajiem ezeriem Latvijā, kuru apvij neskaitāmas leģendas un nostāsti. Šķeltovas pagasts, Aglona GPS: 56.0839, 27.1166 


~10km

1. Aglonas Bazilika, Svētavots

Starptautiskas nozīmes svētvieta, Latvijas katolicisma centrs, Svētavots, ekskursijas. Cirīšu iela 8, Aglona T. 29188740, 65381109 56.1252, 27.0139

1. Maizes muzejs (naktsmītne)

Aicinājums uz sarunu par maizi, maizes tapšanas procesu: svaigas maizes degustācija, zāļu tējas, Latgales kulinārā mantojuma ēdienu baudīšana. Iespēja izcept savu maizi. Daugavpils iela 7,

Aglona T. 29287044 GPS: 56.1334, 27.0020 

~4km

1. Kristus Karaļa kalns

Objektā apskatāmas vairāk nekā 500 koka skulptūras, kas veidotas pēc Bībeles tēliem. Madelāni, Aglonas pagasts T. 29742774, 27885591 GPS: 56.1238, 27.0368

Naktsmītnes Aglonā:

Aglonas bazilikas klostera viesnīca Cirīšu iela 8, Aglona T. 29188740, 65381109 56.1271, 27.0166

“Aglonas Cakuli” Ezera iela 4, Aglona T. 29333422, 26348851 56.1332, 26.9988

“A, kas tja byus?: Jaudzemu iela 3a, Aglona T. 25882069, 29963446 56.1219, 27.0160

“Celmiņi” Rēzeknes iela 2, Aglona T. 29376197 56.1330, 27.0102

“Ceļmalas” Aglonas 10, Aglona T. 28836658, 65322587 56.1214, 27.0202

“Upenīte” Tartakas iela 7, Aglona T. 26312465 56.1168, 26.9924

“Jumis” Somersētas iela 14, Aglona T. 29455938 56.1331, 27.0046

“Zemeņu krastiņi” Vortņiki, Kastuļinas pagasts T. 29185234 56.1543, 27.1680

“Garage” Kalna iela 12, Aglona, T. 28341762 56.1229, 27.0161

4. diena (*Dagda – Rāznas nacionālais parks*)


Aglona – Dagda ~30km

1. **Dagdas ala**

Dagdas ala muižas parkā uzskatāma par dabas fenomenu, veidojusies no grants un oļiem. Parka rozes, Dagdas muiža, Dagdas pagasts T. 25727379 GPS: 56.1029, 27.5163

1. **Dagdas Vissvētās Trīsvienības Romas katoļu baznīca**

Valsts nozīmes arhitektūras piemineklis. Celta 1741. gadā korintiešu baroka stilā. Zem baznīcas pazemes velvēm apbedīti Hilzenu dzimtas piederīgie. Alejas iela 2, Dagda T. 25727379, 29583026

GPS: 56.0934, 27.5402 

~9km

1. **Jaundomes muižas vides izglītības centrs un ekspozīcijas zāle**

Viena no lielākajām saldūdens zivju mulāžu kolekcijām Latvijā. Izglītojošas spēles gan bērniem, gan pieaugušajiem. Labiekārtota dabas taka līdz Ežezeram. Jaundome, Ezernieku pagasts T. 25709610; GPS: 56.1473, 27.6138

Dagda – Rēzekne ~60km

1. **Rāznas Nacionālais parks**

Rāznas ezers Jaunākais un otrs lielākais no četriem Latvijas nacionālajiem parkiem, kura teritorijā atrodas lielākais ezers Latvijā pēc ūdens tilpuma. Rēzeknes novads T. 29139677 GPS: 56.32, 27.4564

1. **Rēzeknes Jēzus sirds Romas katoļu katedrāle**

Iesvētīta 1904. gadā. Pilsētas neogotiskā dominante, kurā redzami unikāli koka altāri un lielākās ērģeles Latgalē. Latgales iela 88b, Rēzekne GPS: 56.4990, 27.3395

1. **Rēzeknes pilskalns un radošais centrs “Zeimuļš”**

Livonijas ordeņa pilsdrupas (13. gs.), pils makets, Rozes skulptūra, mūsdienīgas arhitektūras paraugs, skatu laukums, ekskursijas. Krasta iela 31, Rēzekne GPS: 56.5026, 27.3348

Ēdināšanas iespējas

Restorāns “Rozalija” Brīvības iela 2, Rēzekne 56.5005, 27.3272

Kafejnīca “Zīds” Pils iela 4, Rēzekne 56.5027, 27.3262

Restorāns “Marijas Kafija” Atbrīvošanas aleja 88, Rēzekne, 56.5038, 27.3302

Krogs “Mōls” Latgales iela 22/24, Rēzekne 56.4994, 27.3306

Kafejnīca “Argo” Krāslavas iela 9, Rēzekne 56.5005, 27.3345
Kafejnīca “Rositten” Krasta iela 31, Rēzekne 56.5026, 27.3348
Kebabnīca “Ausmeņa Kebabs” N. Rancāna iela 41, Rēzekne 56.5082, 27.3356
Picērija “La Pizza” Dārzu iela 23, Rēzekne 56.5089, 27.3345

Naktsmītnes:


1. Viesnīca “Restart”*** Superior Stacijas iela 30b, Rēzekne T. 26666464 GPS: 56.5137, 27.3504
2. Viesnīca “Kolonna Hotel Rēzekne”*** Brīvības iela 2, Rēzekne T. 64607820 GPS: 56.5005, 27.3272

5. diena (*Ludza – viena no senākajām Latgales pilsētām*)

Rēzekne – Ludza ~30km

1. Podnieks Juris Krompāns

Daudzžuburaino svečturu meistars, darbu iegāde. Niperova, Griškānu pagasts T. 27529187 GPS:

56.5132, 27.4529 

~26km

1. **Ķīšu kalns 8.–13. gs. latgaļu pilskalns un apmetne**

Šalupinki, Zvirgzdenes pagasts GPS: 56.5407, 27.7710 

~7,5km

1. **Ludzas Livonijas ordeņa pilsdrupas**

1399. g vācu krustnešu uzceltās pils drupas, apskate ar 3D. Baznīcas iela, Ludza T. 65707203 (TIC), 65723931 (muzejs) GPS: 56.5487, 27.7290

1. **Ludzas Lielā sinagoga**

Vecākā koka sinagoga Baltijā (1800. g.), Ludzas Novadpētniecības muzeja filiāle. 1. maija iela 30, Ludza T. 65723931 GPS: 56.5484, 27.7245

1. **Ludzas amatnieku centrs**

Ekskursija, meistardarbnīcas, amatnieku darbi salonā, tautu tērpi, kulinārā mantojuma ēdieni, vakariņas uz plosta, Lielais Latgaļu tirgus pilskalnā, Zaļie tirdziņi. Tālavijas iela 27a, Ludza T. 29467925 GPS: 56.5483, 27.7270

Ēdināšana:

Picērija "Astotais rajons" Liepājas iela 10 a, Ludza 56.5424, 27.7048
Latgaļu kukņa Tālavijas iela 28, Ludza T. 29123749, 29467925 56.5488, 27.7264
Kafejnīca "Mājas virtuve" Krāslavas iela 2b, Ludza 56.5358, 27.6973
Kafejnīca "Eglīte" Skolas iela 31, Ludza 56.5441, 27.7183
Kafejnīca "Mego" Raiņa iela 40a, Ludza 56.5408, 27.7120
Kebab House Ludza Skolas iela 45, Ludza 56.5430, 27.7192

Naktsmītnes:

Viesnīca "Ludza" 1. maija iela 1, Ludza T. 29104055 GPS:56.5453, 27.7256
Brīvdienu istabas Tālavijas iela 28, Ludza T. 29467925 GPS: 56.5488, 27.7264



Vilciens: Ludza (15.44) – Rīga (19.30)

Papildus informācija: www.latgale.travel.lv

Detalizētāka informācija:

www.visitdaugavpils.lv, www.visitkraslava.com, www.visitdagda.com, www.aglona.travel.lv,
www.visitludza.lv

Austrumlatvijas EuroVelo 11 maršruta ceļvedis ir pieejams [ŠEIT](#).